



Gemeindeamt Arriach

9543 Arriach 43 Telefon: 04247/8514 Fax: 04247/8514-5

Email: arriach@ktn.gde.at <http://www.arriach.gv.at> UID: ATU59364306

Bankverbindung: RB Landskron Gegendtal, IBAN AT31 3938 1000 0031 0268, BIC RZKTAT2K381

Datum: 05.03.2024
Zahl: 610/2022/4
Auskünfte: ALⁱⁿ Dr. Martina Novak
DW: 12

Betr.: Änderung des Flächenwidmungsplanes **4/2022**

K U N D M A C H U N G

Die Gemeinde Arriach beabsichtigt entsprechend des §§ 38 und 39 des Kärntner Raumordnungsgesetz 2021, K-ROG 2021, nachstehende Anregungen auf Änderung des Flächenwidmungsplanes in Beratung zu ziehen und darüber zu entscheiden:

4/2022

Umwidmung

Grst. Nr. 667/1 (TEIL)	beantragte Fläche 247 m ²
Grst. Nr. 665 (TEIL)	beantragte Fläche 14 m ²
KG. Innere Teuchen, im Gesamtausmaß von	ca 261 m ²

von derzeit Grünland - Für die Land- und Forstwirtschaft bestimmte Fläche, Ödland in Grünland - Hofstelle eines land- und forstwirtschaftlichen Betriebes

Dies wird mit der Mitteilung bekanntgegeben, dass gemäß § 38 des Kärntner Raumordnungsgesetz 2021, K-ROG 2021, in der Fassung des Gesetzes LGBl. Nr. 59/2021, jedermann berechtigt ist, innerhalb von vier Wochen ab dem Tag des Anschlages dieser Kundmachung, dass ist vom

05. März 2024 bis einschließlich 7. April 2024

schriftliche Einwendungen gegen die bezeichnete Änderung des Flächenwidmungsplanes beim Gemeindeamt Arriach, Amtsleitung/Bauamt, einzubringen.

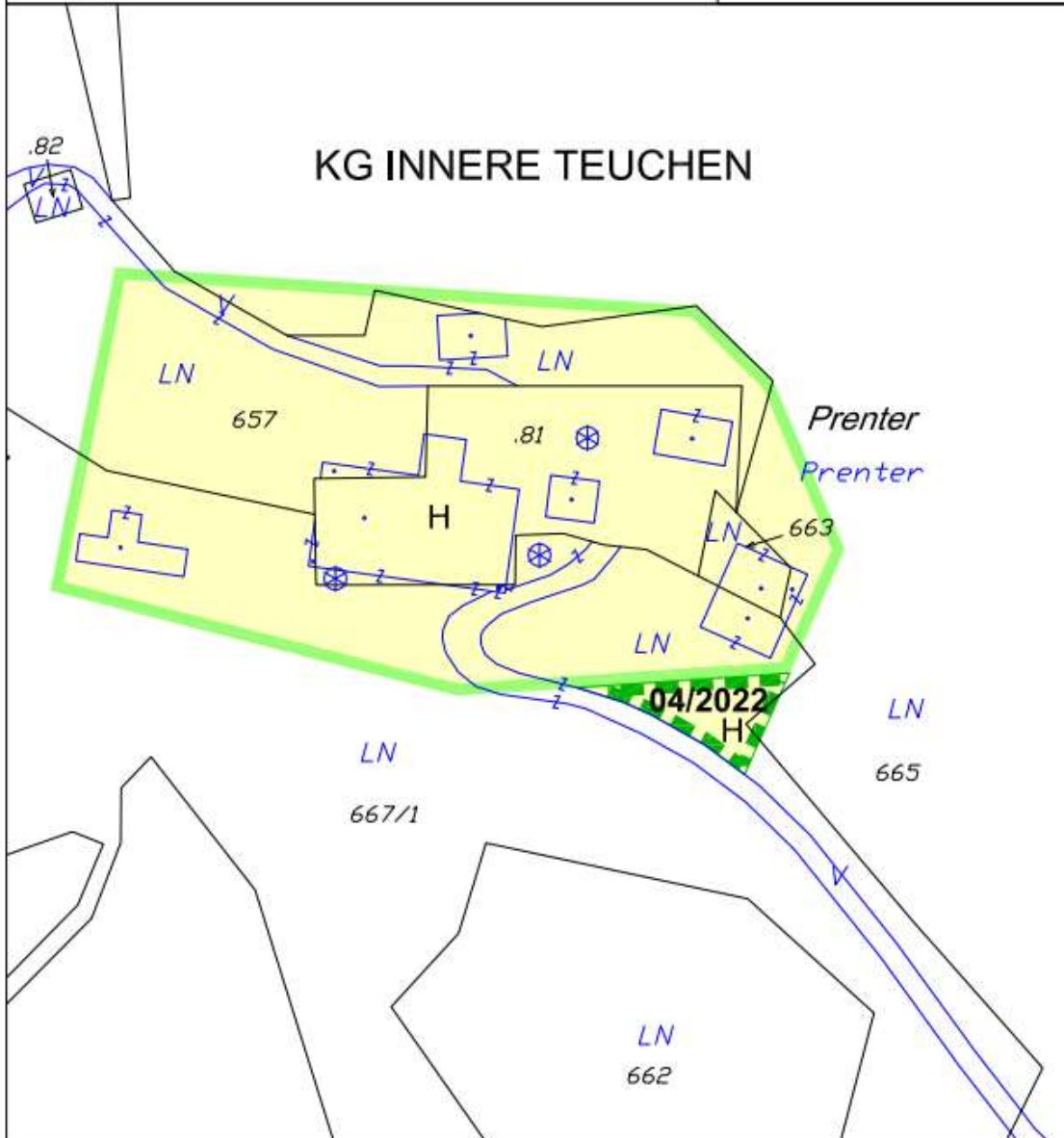
Der Entwurf dieser Änderung liegt in der Gemeinde Arriach (Büro Amtsleitung), während der Amtsstunden (Montag bis Freitag von 07:30 Uhr bis 12:30 Uhr; sowie Mittwoch von 14:00 Uhr bis 18:00 Uhr) zur allgemeinen Einsichtnahme auf und wird im Internet auf die Homepage der Gemeinde Arriach (www.arriach.at) hinaufgestellt.

Der Bürgermeister:


Gerald Ebner

F.d.R.d.A.:
ALⁱⁿ Dr. Martina Novak

Angeschlagen am: 05.März.2024
Abgenommen am:



UMWIDMUNG 04/2022

 Von Grünland für die Land- und Forstwirtschaft bestimmte Flächen; Ödland
in Grünland Hofstelle eines land- und forstwirtschaftlichen Betriebes

KG Innere Teuchen 75420; Flächenausmaß lt. DKM

Kundmachung: Gst 665 zT. (14 m²), 667/1 zT. (247 m²) Im Gesamtausmaß von 261 m²
Beschluss:


Kundmachung: bis:
Gemeinderatsbeschluss:

Genehmigungsvermerk:



KAVALÍREK Consulting ZT e.U.
Raumordnung und Umweltplanung
Ingenieurkollektiv Geographie • Urbanistik (FN 30750) • Mag. Christian Kavalírek

Bearbeitung: Mag. C. Kavalírek, Mag. A. Kubec
Katastergrundlage: DKM 10/2021
Datum: 31.03.2022

	Unterzeichner	Gemeinde Arriach
	Datum/Zeit-UTC	2024-03-05T11:26:34+01:00
	Aussteller-Zertifikat	a-sign-corporate-07
	Serien-Nr.	749228455
Hinweis	Dieses Dokument wurde amtssigniert. Auch ein Ausdruck dieses Dokuments hat gemäß § 20 E- Government-Gesetz die Beweiskraft einer öffentlichen Urkunde.	
Prüfinformation	Dieses Dokument wurde amtssigniert. Informationen zur Prüfung der elektronischen Signatur und des Ausdrucks finden Sie unter http://www.arriach.gde.at/amtssignatur	