



Gemeindeamt Arriach

9543 Arriach 43 Telefon: 04247/8514 Fax: 04247/8514-5

Email: arriach@ktn.gde.at <http://www.arriach.gv.at> UID: ATU59364306

Bankverbindung: RB Landskron Gegendtal, IBAN AT31 3938 1000 0031 0268, BIC RZKTAT2K381

Datum: 05.03.2024
Zahl: 610/2023/3
Auskünfte: ALⁱⁿ Dr. Martina Novak
DW: 12

Betr.: Änderung des Flächenwidmungsplanes 3a – bis 3b/2023

K U N D M A C H U N G

Die Gemeinde Arriach beabsichtigt entsprechend des §§ 38 und 39 des Kärntner Raumordnungsgesetz 2021, K-ROG 2021, nachstehende Anregungen auf Änderung des Flächenwidmungsplanes in Beratung zu ziehen und darüber zu entscheiden:

3a/2023

Umwidmung

Grst. Nr. . 610 (TEIL)	beantragte Fläche 143 m ²
KG. Arriach, im Gesamtausmaß von	143 m ²

von derzeit Grünland - Für die Land- und Forstwirtschaft bestimmte Fläche, Ödland
in Bauland - Dorfgebiet

3b/2023

Umwidmung

Grst. Nr. . 610 (TEIL)	beantragte Fläche 200 m ²
KG. Arriach, im Gesamtausmaß von	200 m ²

von derzeit Bauland - Dorfgebiet
in Grünland - Für die Land- und Forstwirtschaft bestimmte Fläche, Ödland

Dies wird mit der Mitteilung bekanntgegeben, dass gemäß § 38 des Kärntner Raumordnungsgesetz 2021, K-ROG 2021, in der Fassung des Gesetzes LGBl. Nr. 59/2021, jedermann berechtigt ist, innerhalb von vier Wochen ab dem Tag des Anschlages dieser Kundmachung, dass ist vom

05. März 2024 bis einschließlich 7. April 2024

schriftliche Einwendungen gegen die bezeichnete Änderung des Flächenwidmungsplanes beim Gemeindeamt Arriach, Amtsleitung/Bauamt, einzubringen.

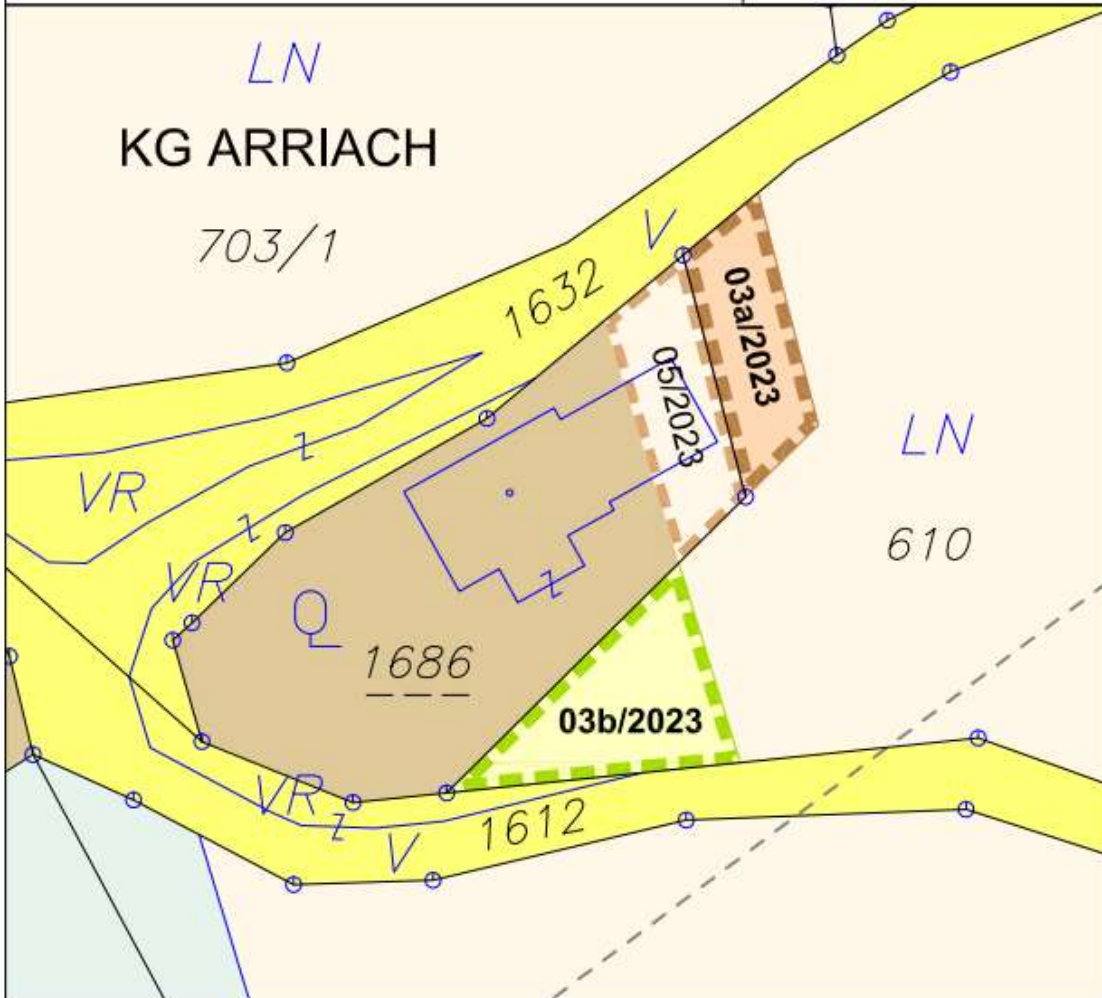
Der Entwurf dieser Änderung liegt in der Gemeinde Arriach (Büro Amtsleitung), während der Amtsstunden (Montag bis Freitag von 07:30 Uhr bis 12:30 Uhr; sowie Mittwoch von 14:00 Uhr bis 18:00 Uhr) zur allgemeinen Einsichtnahme auf und wird im Internet auf die Homepage der Gemeinde Arriach (www.arriach.at) hinaufgestellt.

Der Bürgermeister:

Gerald Ebner

F.d.R.d.A.:
ALⁱⁿ Dr. Martina Novak


Angeschlagen am: 05.März.2024
Abgenommen am:



ÄNDERUNG FLÄCHENWIDMUNGSPLAN 03a/2023

 **Von Grünland - Für die Land- und Forstwirtschaft bestimmte Fläche; Ödland
in Bauland - Dorfgebiet**
KG Arrlach 75403; Flächenausmaß lt. DKM
Kundmachung: Gst 610 zT. (143 m²)
Beschluss:

ÄNDERUNG FLÄCHENWIDMUNGSPLAN 03b/2023

 **Von Bauland - Dorfgebiet
in Grünland - Für die Land- und Forstwirtschaft bestimmte Fläche; Ödland**
KG Arrlach 75403; Flächenausmaß lt. DKM
Kundmachung: Gst 610 zT. (200 m²)
Beschluss:


Kundmachung: bis:
Gemeinderatsbeschluss:

Genehmigungsbescheid Kärntner Landesregierung
Datum:
Zahl:



KAVALIREK Consulting ZT e.U.
Raumordnung und Umweltplanung
Ingenieurtechnische Geographie • Umweltwissenschaften (19887009) • Mag. Christian Kavalirek

Bearbeitung: Mag. C. Kavalirek, Mag. A. Kubec
Katastergrundlage: DKM 04/2023
Datum: 21.09.2023

	Unterzeichner	Gemeinde Arriach
	Datum/Zeit-UTC	2024-03-05T09:41:37+01:00
	Aussteller-Zertifikat	a-sign-corporate-07
	Serien-Nr.	749228455
Hinweis	Dieses Dokument wurde amtssigniert. Auch ein Ausdruck dieses Dokuments hat gemäß § 20 E- Government-Gesetz die Beweiskraft einer öffentlichen Urkunde.	
Prüfinformation	Dieses Dokument wurde amtssigniert. Informationen zur Prüfung der elektronischen Signatur und des Ausdrucks finden Sie unter http://www.arriach.gde.at/amtssignatur	