



Gemeindeamt Arriach

9543 Arriach 43

Tel.: 04247 / 8514

Fax: 04247 / 8514-5

E-Mail: arriach@ktn.gde.at

Web: www.arriach.gv.at

UID: ATU59364306

Bankverbindung: RB Landskron Gegendtal

IBAN: AT81 3939 0000 0411 0268

BIC: RZKTAT2K390

Datum: 04.10.2024

Zahl: 610

Auskünfte: Mag. (FH) Andrea Maurer, MA

VERORDNUNG

des Gemeinderates der Gemeinde Arriach vom 17. April 2024, genehmigt durch das Amt der Kärntner Landesregierung vom 20. Juni 2024, Zahl: RO-5-24029/2024-10 mit der der Flächenwidmungsplan geändert wird. Gemäß § 13 in Verbindung mit §§ 38 und 39 des Kärntner Raumordnungsgesetzes 2021 – K-ROG 2021, LGBl. Nr. 59/2021 i.d.g.F., wird verordnet:

§ 1

Umwidmungen

(1) Der Flächenwidmungsplan der Gemeinde Arriach wird wie folgt geändert:

3a/2023 eine Teilfläche des Grundstückes Nr. 610, KG Arriach, im Ausmaß von ca. 143 m² von derzeit Grünland – Für die Land- und Forstwirtschaft bestimmte Fläche, Ödland in Bauland – Dorfgebiet (§ 17 K-ROG 2021)

3b/2023 eine Teilfläche des Grundstückes Nr. 610, KG Arriach, im Ausmaß von ca. 200 m² von derzeit Bauland – Dorfgebiet in Grünland – Für die Land- und Forstwirtschaft bestimmte Fläche, Ödland (§ 27 K-ROG 2021)

5/2023 eine Teilfläche des Grundstückes Nr. 1686, KG Arriach, im Ausmaß von ca. 146 m² von derzeit Grünland – Für die Land- und Forstwirtschaft bestimmte Fläche, Ödland in Bauland – Dorfgebiet (§ 17 K-ROG 2021),

(2) Die dieser Verordnung angeschlossenen Anlage 1 und 2 bilden einen integrierenden Bestandteil dieser Verordnung.

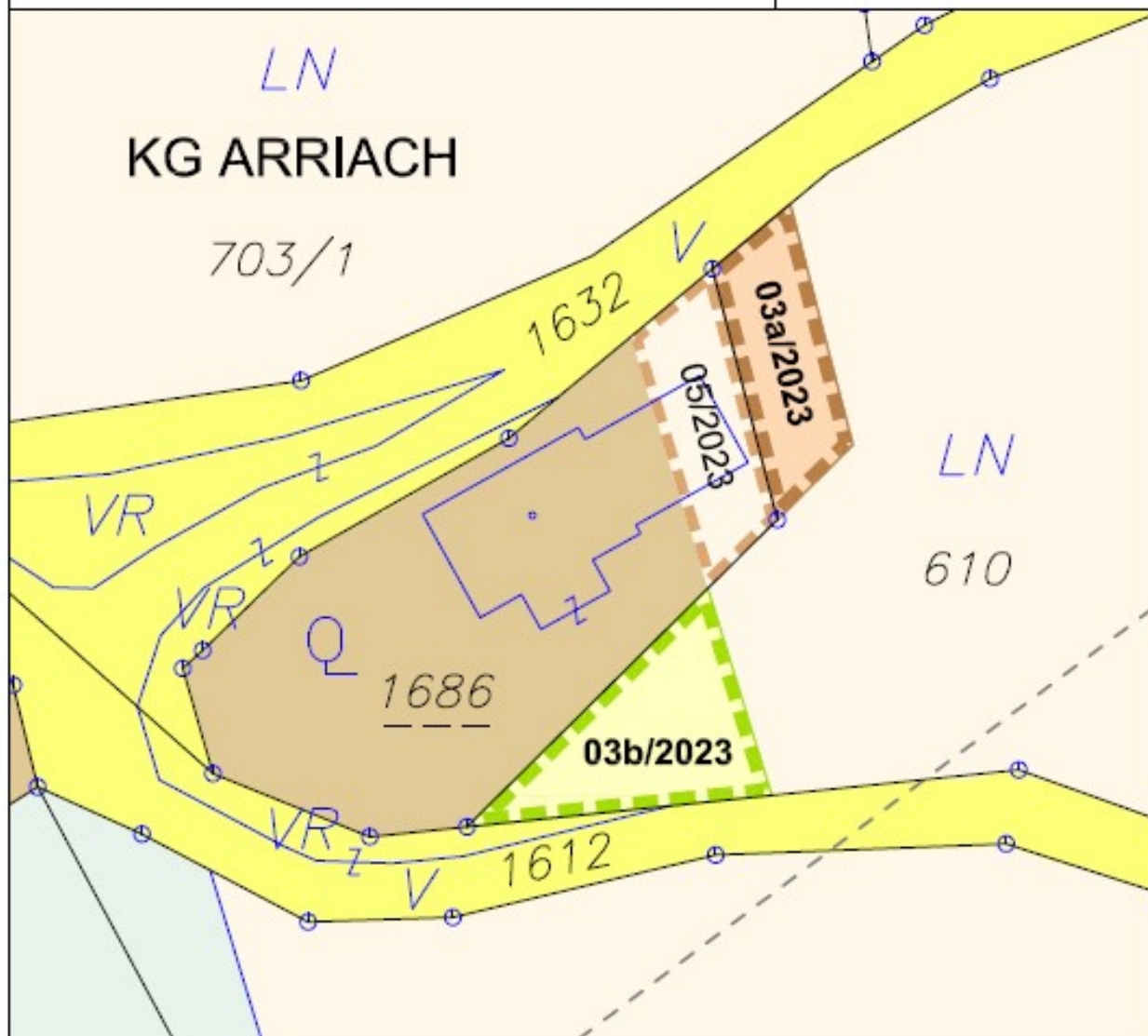
§ 2

Inkrafttreten

Diese Verordnung tritt mit Ablauf des Tages der Kundmachung im elektronisch geführten Amtsblatt der Gemeinde Arriach in Kraft.

Der Bürgermeister:

Gerald Ebner e.h.



ÄNDERUNG FLÄCHENWIDMUNGSPLAN 03a/2023

 Von Grünland - Für die Land- und Forstwirtschaft bestimmte Fläche; Ödland
In Bauland - Dorfgebiet

KG Arriach 75403; Flächenausmaß lt. DKM

Kundmachung: Gst 610 zT, (143 m²)

Beschluss: wie Kundmachung

ÄNDERUNG FLÄCHENWIDMUNGSPLAN 03b/2023

 Von Bauland - Dorfgebiet
In Grünland - Für die Land- und Forstwirtschaft bestimmte Fläche; Ödland

KG Arriach 75403; Flächenausmaß lt. DKM

Kundmachung: Gst 610 zT, (200 m²)

Beschluss: wie Kundmachung

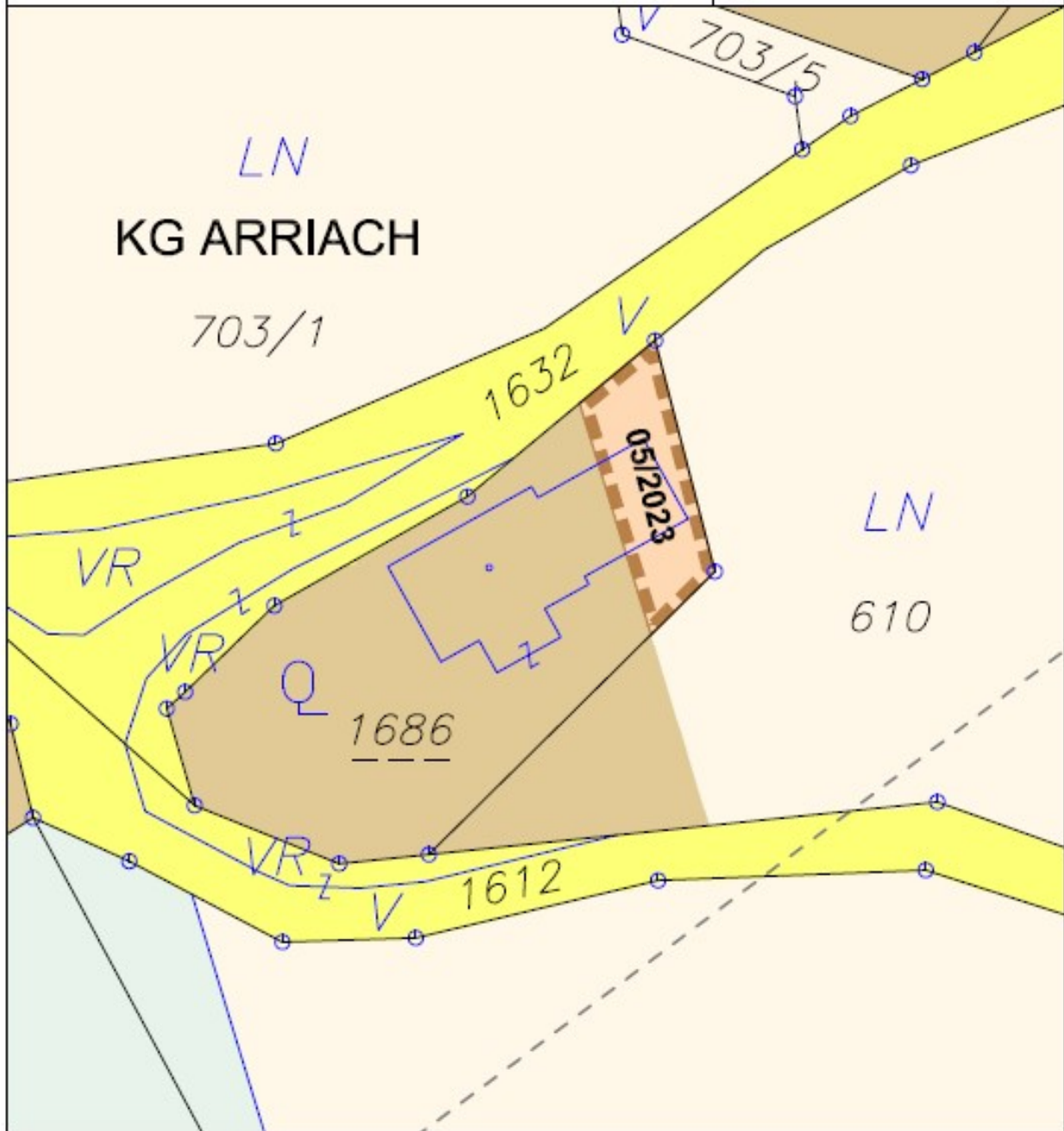
Kundmachung: 05.03.2024 bis: 07.04.2024
Gemeinderatsbeschluss: 17.04.2024

Genehmigungsbescheid Kärntner Landesregierung
Datum: 20.06.2024
Zahl: RO-6-2409/2024-10



KAVALIŘEK Consulting ZT e.U.
Raumordnung und Umweltplanung
Karl-Korber-Str. 10 • 4850 Gornitz (14800) • Tel. 03023 20410

Bearbeitung: Mag. C. Kavalirek, Mag. A. Kubec
Katastergrundlage: DKM 04/2023
Datum: 17.04.2024



ÄNDERUNG FLÄCHENWIDMUNGSPLAN 05/2023

 Von Grünland - Für die Land- und Forstwirtschaft bestimmte Fläche; Ödland
In Bauland - Dorfgebiet

KG Arriach 75403; Flächenausmaß lt. DKM

Kundmachung: Gst 1686 zT. (146 m²)

Beschluss: wie Kundmachung

Kundmachung: 05.03.2024 bis: 07.04.2024

Gemeinderatsbeschluss: 17.04.2024

Genehmigungsbescheid Kärntner Landesregierung

Datum: 20.06.2024

Zahl: RO-S-2409/2024-10




KAVALIREK Consulting ZT e.U.
Raumordnung und Umweltplanung
Regionalentwicklung - Raumplanung - Landschaftsplanung - Topographie

Bearbeitung: Mag. C. Kavalirek, Mag. A. Kubec

Katastergrundlage: DKM 04/2023

Datum: 17.04.2024

	Unterzeichner	Gemeinde Arriach
	Datum/Zeit-UTC	2024-10-25T10:44:43+02:00
	Aussteller-Zertifikat	a-sign-corporate-07
	Serien-Nr.	749228455
Hinweis	Dieses Dokument wurde amtssigniert. Auch ein Ausdruck dieses Dokuments hat gemäß § 20 E- Government-Gesetz die Beweiskraft einer öffentlichen Urkunde.	
Prüfinformation	Dieses Dokument wurde amtssigniert. Informationen zur Prüfung der elektronischen Signatur und des Ausdrucks finden Sie unter http://www.arriach.gde.at/amtssignatur	