



# Gemeindeamt Arriach

9543 Arriach 43    Telefon: 04247/8514    Fax: 04247/8514-5

Email: [arriach@ktn.gde.at](mailto:arriach@ktn.gde.at)    <http://www.arriach.gv.at>    UID: ATU59364306

Bankverbindung: RB Landskron Gegendtal, IBAN AT31 3938 1000 0031 0268, BIC RZKTAT2K381

Datum: 05.03.2024  
Zahl: 610/2021/7  
Auskünfte: AL<sup>in</sup> Dr. Martina Novak  
DW: 12

**Betr.: Änderung des Flächenwidmungsplanes  
7/2021**

## K U N D M A C H U N G

Die Gemeinde Arriach beabsichtigt entsprechend des §§ 38 und 39 des Kärntner Raumordnungsgesetz 2021, K-ROG 2021, nachstehende Anregungen auf Änderung des Flächenwidmungsplanes in Beratung zu ziehen und darüber zu entscheiden:

### 7/2021

Umwidmung

Grst. Nr. . 978 (TEIL)	beantragte Fläche	523 m <sup>2</sup>
Grst. Nr. . 981/2 (TEIL)	beantragte Fläche	201 m <sup>2</sup>
Grst. Nr. . 1080 (TEIL)	beantragte Fläche	66 m <sup>2</sup>
KG. Innere Teuchen, im Gesamtausmaß von	ca	790 m <sup>2</sup>

von derzeit Grünland - Für die Land- und Forstwirtschaft bestimmte Fläche, Ödland in Grünland - Hofstelle eines land- und forstwirtschaftlichen Betriebes

Dies wird mit der Mitteilung bekanntgegeben, dass gemäß § 38 des Kärntner Raumordnungsgesetz 2021, K-ROG 2021, in der Fassung des Gesetzes LGBl. Nr. 59/2021, jedermann berechtigt ist, innerhalb von vier Wochen ab dem Tag des Anschlages dieser Kundmachung, dass ist vom

### **05. März 2024 bis einschließlich 7. April 2024**

schriftliche Einwendungen gegen die bezeichnete Änderung des Flächenwidmungsplanes beim Gemeindeamt Arriach, Amtsleitung/Bauamt, einzubringen.

Der Entwurf dieser Änderung liegt in der Gemeinde Arriach (Büro Amtsleitung), während der Amtsstunden (Montag bis Freitag von 07:30 Uhr bis 12:30 Uhr; sowie Mittwoch von 14:00 Uhr bis 18:00 Uhr) zur allgemeinen Einsichtnahme auf und wird im Internet auf die Homepage der Gemeinde Arriach ([www.arriach.at](http://www.arriach.at)) hinaufgestellt.

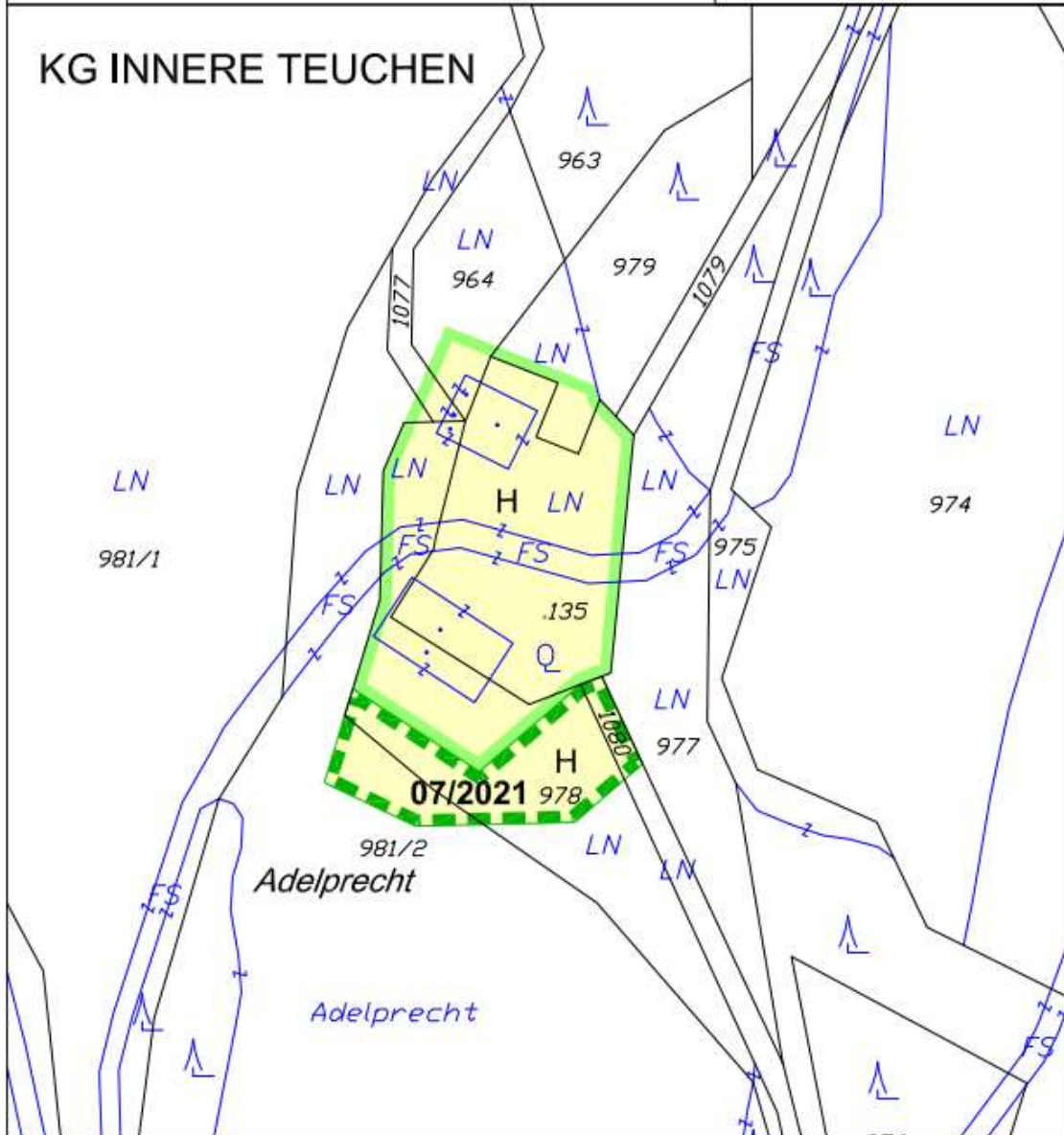
Der Bürgermeister:

Gerald Ebner


F.d.R.d.A.:  
AL<sup>in</sup> Dr. Martina Novak

Angeschlagen am: 05.März.2024  
Abgenommen am:

**KG INNERE TEUCHEN**



**UMWIDMUNG 07/2021**

 **Von Grünland für die Land- und Forstwirtschaft bestimmte Flächen; Ödland in Grünland Hofstelle eines land- und forstwirtschaftlichen Betriebes**  
KG Innere Teuchen 75420; Flächenausmaß lt. DKM

Kundmachung: Gst 978 z.T. (523 m<sup>2</sup>), 981/2 z.T. (201 m<sup>2</sup>), 1080 z.T. (66 m<sup>2</sup>) im Gesamtausmaß von 790 m<sup>2</sup>  
Beschluss:


**Kundmachung:** bis:  
**Gemeinderatsbeschluss:**

Genehmigungsvermerk:



**KAVALÍREK Consulting ZT e.U.**  
Raumordnung und Umweltplanung  
Ingenieurkammer für Geographie – Unternehmensnummer: FN 387705 – Mag. Christian Kavalírek

Bearbeitung: Mag. C. Kavalírek, Mag. A. Kubec  
Katastergrundlage: DKM 10/2021  
Datum: 30.05.2022

	<b>Unterzeichner</b>	Gemeinde Arriach
	<b>Datum/Zeit-UTC</b>	2024-03-05T11:55:23+01:00
	<b>Aussteller-Zertifikat</b>	a-sign-corporate-07
	<b>Serien-Nr.</b>	749228455
<b>Hinweis</b>	Dieses Dokument wurde amtssigniert. Auch ein Ausdruck dieses Dokuments hat gemäß § 20 E- Government-Gesetz die Beweiskraft einer öffentlichen Urkunde.	
<b>Prüfinformation</b>	Dieses Dokument wurde amtssigniert. Informationen zur Prüfung der elektronischen Signatur und des Ausdrucks finden Sie unter <a href="http://www.arriach.gde.at/amtssignatur">http://www.arriach.gde.at/amtssignatur</a>	